

PLANOS

GÓMEZ FARIÁS, JALISCO

PROYECTO:

CAMBIO DE RED DE DRENAJE SANITARIO EN LA CALLE CISNE COLONIA LA QUINTA EN LA DELEGACIÓN DE SAN ANDRÉS IXTLAN EN EL MUNICIPIO GÓMEZ FARIÁS, JALISCO.

DRA. ARIANA BARAJAS GÁLVEZ
PRESIDENTE MUNICIPAL

ARQ. JUAN CARLOS CORTÉS CHÁVEZ
DIRECTOR DE OBRAS PÚBLICAS

FECHA DE ELABORACIÓN:
02 DE NOVIEMBRE DE 2018

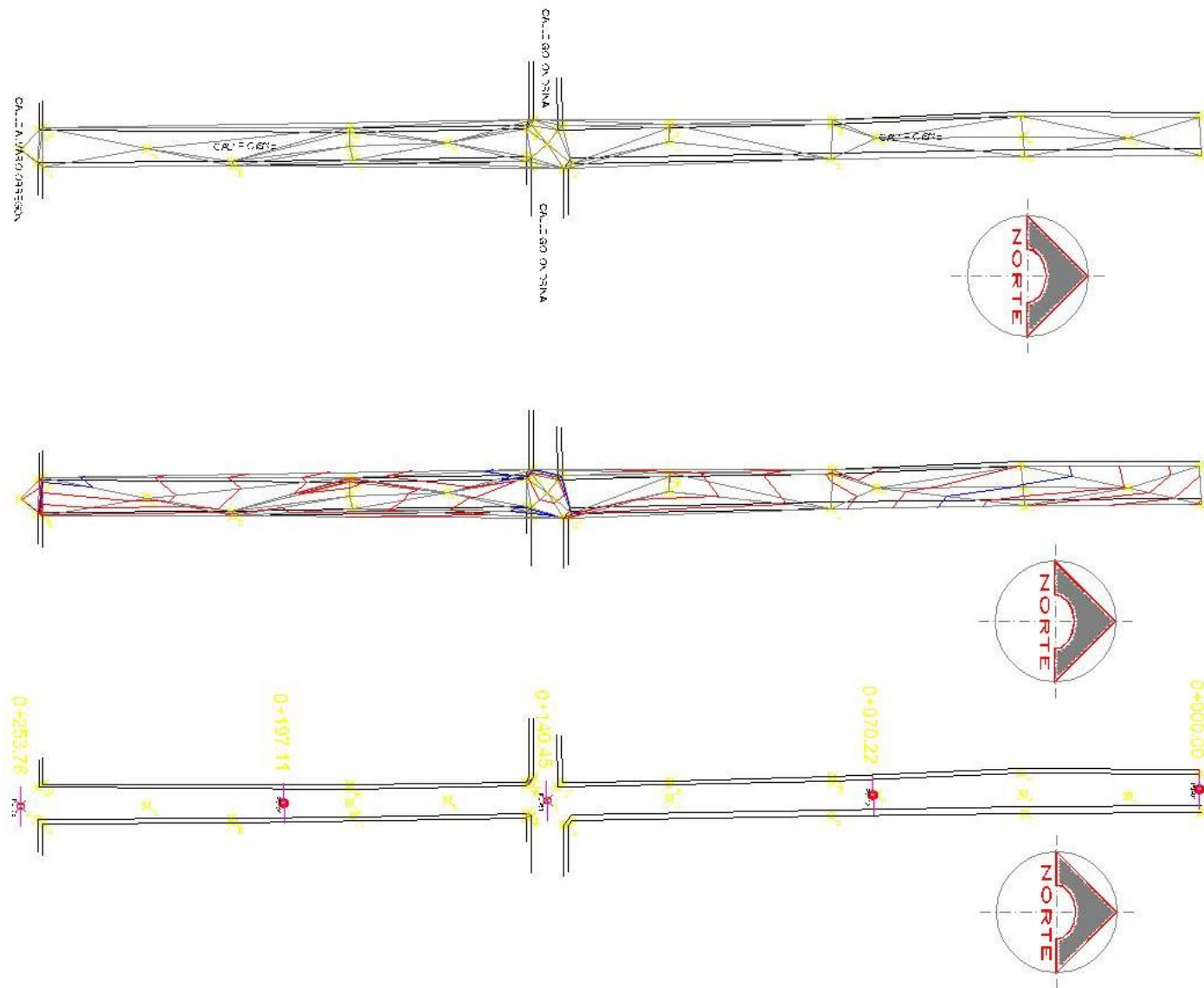
CONTENIDO:

- Plano de calle Cisne.
Plano de calle con coordenadas de referencia.

LAMINA:

1

ESCALA:



PLANOS

GÓMEZ FARÍAS, JALISCO

PROYECTO:

CAMBIO DE RED DE DRENAJE SANITARIO EN LA CALLE CISNE COLONIA LA QUINTA EN LA DELEGACIÓN DE SAN ANDRES IXTLAN EN EL MUNICIPIO GÓMEZ FARÍAS, JALISCO.

DRA. ARIANA BARAJAS GÁLVEZ
PRESIDENTE MUNICIPAL

ARQ. JUAN CARLOS CORTÉS CHÁVEZ
DIRECTOR DE OBRAS PUBLICAS

FECHA DE ELABORACIÓN:
02 DE NOVIEMBRE DE 2018

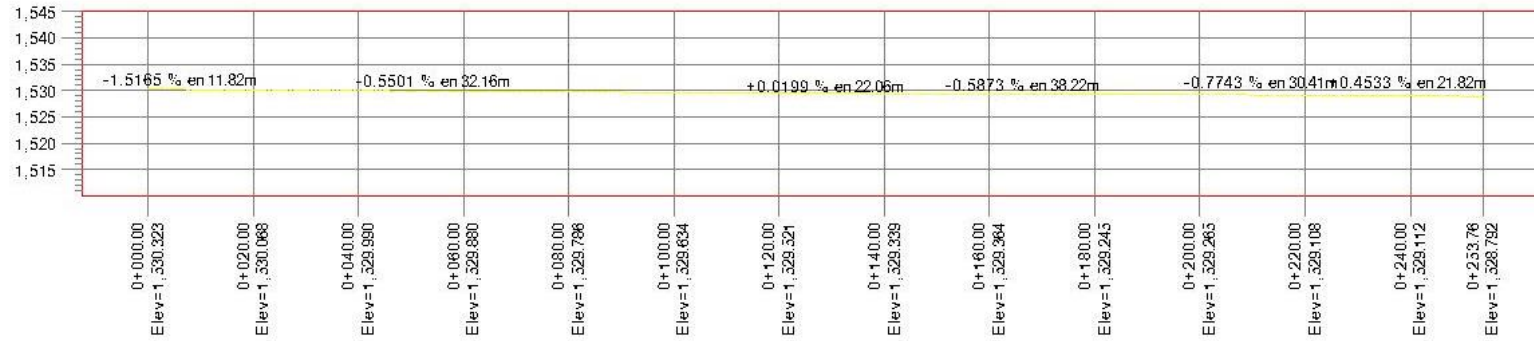
CONTENIDO:

- Plano con triangulación.
- Plano de curvas de nivel.
- Plano con estaciones.

LAMINA:

2


ESCALA:



EJE TERRENO NATURAL

ESCALA HORIZONTAL 1 : 1000


ESCALA VERTICAL 1 : 1000



EJE DE TERRENO PROPUESTO

ESCALA HORIZONTAL 1 : 1000

ESCALA VERTICAL 1 : 1000



EJES

GÓMEZ FARÍAS, JALISCO

PROYECTO:

CAMBIO DE RED DE DRENAJE SANITARIO EN LA CALLE CISNE COLONIA LA QUINTA EN LA DELEGACIÓN DE SAN ANDRES IXTLAN EN EL MUNICIPIO GÓMEZ FARÍAS, JALISCO.

DRA. ARIANA BARAJAS GÁLVEZ
PRESIDENTE MUNICIPAL

ARQ. JUAN CARLOS CORTÉS CHÁVEZ
DIRECTOR DE OBRAS PUBLICAS

FECHA DE ELABORACIÓN:
02 DE NOVIEMBRE DE 2018

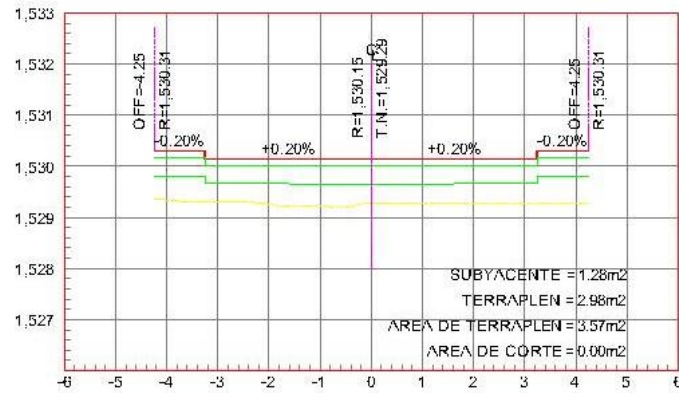
CONTENIDO:

- Eje terreno natural.
- Eje de terreno propuesto.

LAMINA:

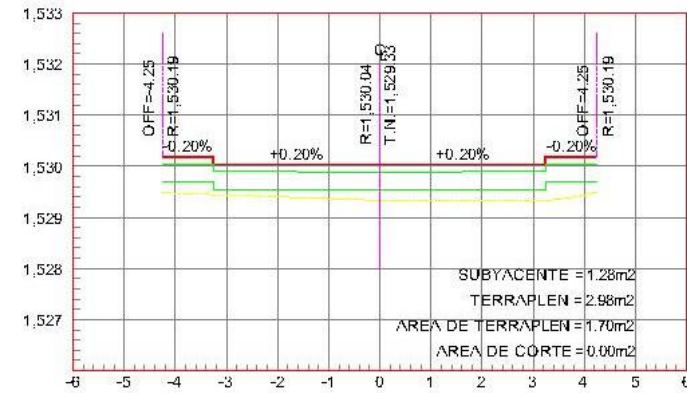
3

ESCALA:



ESTACION 0+197.11

ESCALA HORIZONTAL 1 : 100
ESCALA VERTICAL 1 : 100



ESTACION 0+140.45

ESCALA HORIZONTAL 1 : 100
ESCALA VERTICAL 1 : 100




ESTACION 0+070.22

ESCALA HORIZONTAL 1 : 100
ESCALA VERTICAL 1 : 100



ESTACION 0+000.00

ESCALA HORIZONTAL 1 : 100
ESCALA VERTICAL 1 : 100



ESTACIONES

GÓMEZ FARIAS, JALISCO

PROYECTO:

CAMBIO DE RED DE DRENAJE SANITARIO EN LA CALLE CISNE COLONIA LA QUINTA EN LA DELEGACIÓN DE SAN ANDRES IXTLAN EN EL MUNICIPIO GÓMEZ FARIAS, JALISCO.

DRA. ARIANA BARAJAS GÁLVEZ
PRESIDENTE MUNICIPAL

ARQ. JUAN CARLOS CORTÉS CHÁVEZ
DIRECTOR DE OBRAS PUBLICAS

FECHA DE ELABORACIÓN:
02 DE NOVIEMBRE DE 2018

CONTENIDO:

- Sección de estaciones.

LAMINA:

4

ESCALA:

CUADRO DE CONSTRUCCION

LADO		RUMBO	DISTANCIA	V	COORDENADAS	
EST	PV				Y	X
				3	2,192,573.1930	660,844.8330
3	5	S 00°14'58.15" W	38.352	5	2,192,534.8410	660,844.6660
5	10	S 02°34'09.63" E	40.644	10	2,192,494.2380	660,846.4880
10	14	S 00°59'53.73" E	35.185	14	2,192,459.0580	660,847.1010
14	15	S 01°15'29.91" E	23.953	15	2,192,435.1110	660,847.6270
15	45	S 88°44'30.09" W	2.320	45	2,192,435.0600	660,845.3073
45	1	S 01°02'08.72" E	5.237	1	2,192,429.8240	660,845.4020
1	26	S 56°23'54.17" E	2.515	26	2,192,428.4320	660,847.4970
26	30	S 00°56'57.22" E	38.270	30	2,192,390.1670	660,848.1310
30	49	S 00°19'04.33" W	18.482	49	2,192,371.6851	660,848.0285
49	50	S 00°19'04.33" W	19.146	50	2,192,352.5398	660,847.9222
50	51	S 00°19'04.33" W	29.218	51	2,192,323.3226	660,847.7602
51	37	S 89°36'18.97" E	6.903	37	2,192,323.2750	660,854.6630
37	33	N 00°18'00.33" W	41.623	33	2,192,364.8970	660,854.4450
33	28	N 00°50'25.42" W	26.113	28	2,192,391.0070	660,854.0620
28	21	N 00°39'11.34" W	38.335	21	2,192,429.3400	660,853.6250
21	17	N 18°01'18.59" E	7.324	17	2,192,436.3050	660,855.8910
17	57	N 53°08'56.86" W	2.780	57	2,192,437.9724	660,853.6663
57	58	N 01°05'15.19" W	60.511	58	2,192,498.4726	660,852.5178
58	59	N 00°52'47.65" W	37.130	59	2,192,535.5985	660,851.9476
59	60	N 00°24'37.99" W	37.966	60	2,192,573.5632	660,851.6755
60	3	S 86°54'12.40" W	6.853	3	2,192,573.1930	660,844.8330

SUPERFICIE = 1,635.634 m²



CUADRO DE CONSTRUCCIÓN

GÓMEZ FARIÁS, JALISCO

PROYECTO:

CAMBIO DE RED DE DRENAJE SANITARIO EN LA CALLE CISNE COLONIA LA QUINTA EN LA DELEGACIÓN DE SAN ANDRES IXTLAN EN EL MUNICIPIO GÓMEZ FARIAS, JALISCO.

DRA. ARIANA BARAJAS GÁLVEZ
PRESIDENTE MUNICIPAL

ARQ. JUAN CARLOS CORTÉS CHÁVEZ
DIRECTOR DE OBRAS PUBLICAS

FECHA DE ELABORACIÓN:
02 DE NOVIEMBRE DE 2018

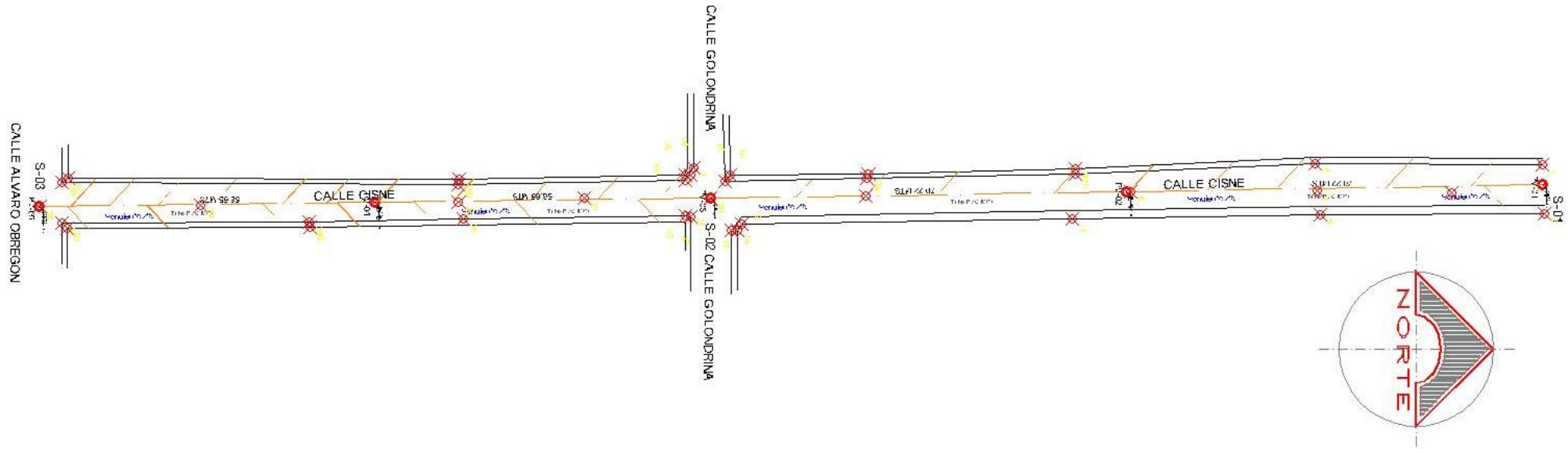
CONTENIDO:

- Cuadro de construcción.

LAMINA:

5

ESCALA:



CUADRO DE DATOS

DESCRIPCION	
LONGITUD DE TUBERIA PVC 10" SERIE 25	253.76 ML
No. DE POZOS DE VISITA	5 POZOS
No. DE DESCARGAS	30 DESCARGAS



RED DE DRENAJE

GÓMEZ FARIAS, JALISCO

PROYECTO:

CAMBIO DE RED DE DRENAJE SANITARIO EN LA CALLE CISNE COLONIA LA QUINTA EN LA DELEGACIÓN DE SAN ANDRES IXTLAN EN EL MUNICIPIO GÓMEZ FARIAS, JALISCO.

DRA. ARIANA BARAJAS GÁLVEZ
PRESIDENTE MUNICIPAL

ARQ. JUAN CARLOS CORTÉS CHÁVEZ
DIRECTOR DE OBRAS PÚBLICAS

FECHA DE ELABORACIÓN:
02 DE NOVIEMBRE DE 2018

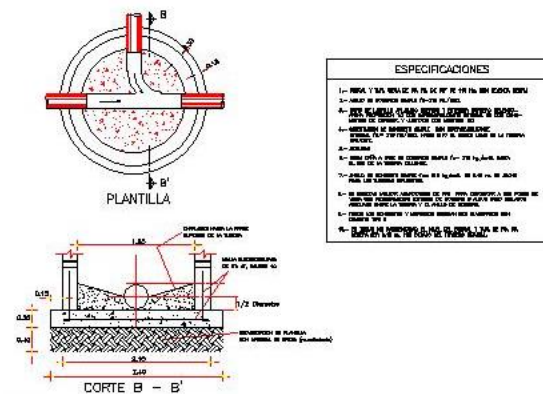
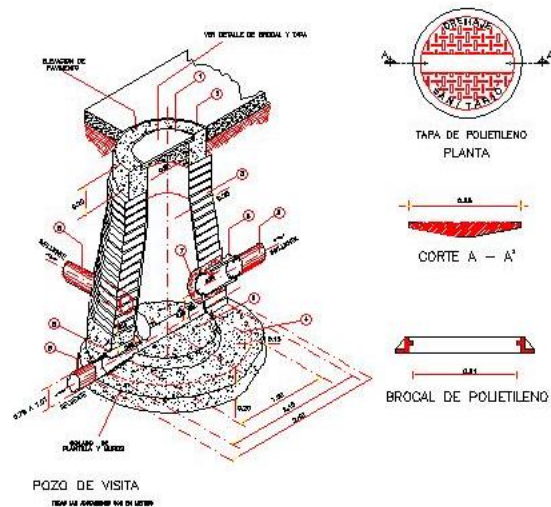
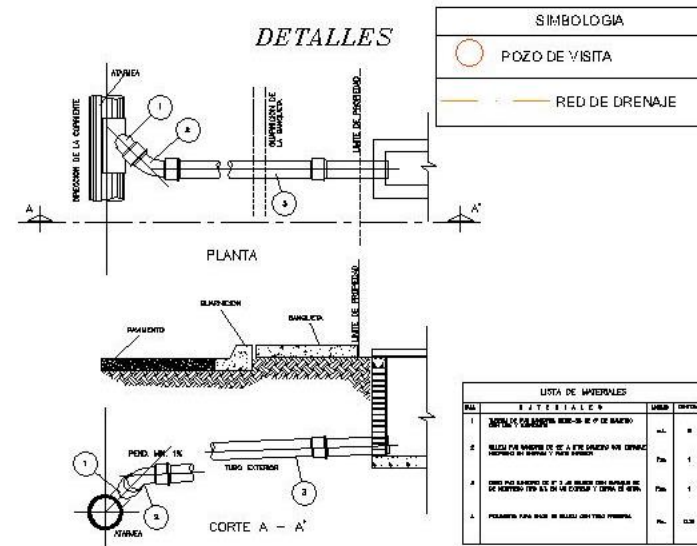
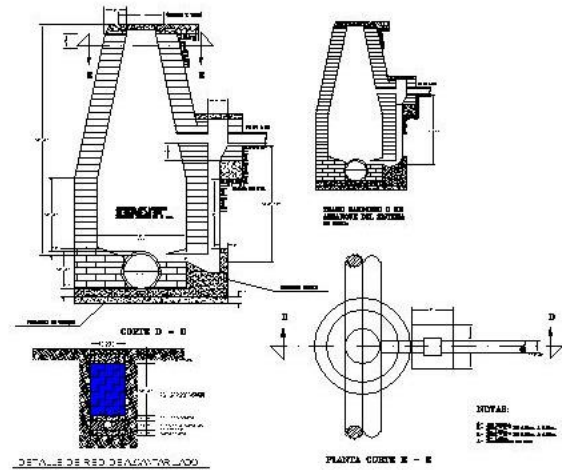
CONTENIDO:

- Plano de red de drenaje sanitario.
-Cuadro de datos.

LAMINA:

6

ESCALA:



RED DE DRENAJE

GÓMEZ FARIAS, JALISCO

PROYECTO:

CAMBIO DE RED DE DRENAJE SANITARIO EN LA CALLE CISNE COLONIA LA QUINTA EN LA DELEGACIÓN DE SAN ANDRÉS IXTLAN EN EL MUNICIPIO GÓMEZ FARIAS, JALISCO.

DRA. ARIANA BARAJAS GÁLVEZ
PRESIDENTE MUNICIPAL

ARQ. JUAN CARLOS CORTÉS CHÁVEZ
DIRECTOR DE OBRAS PÚBLICAS

FECHA DE ELABORACIÓN:
02 DE NOVIEMBRE DE 2018

CONTENIDO:

- Detalle constructivo red de drenaje sanitario.

LAMINA:

7

ESCALA: